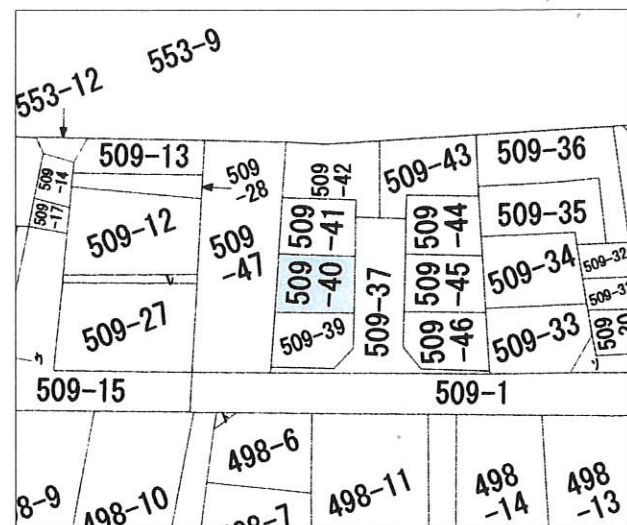


公図写し 縮尺 1/600



求積表

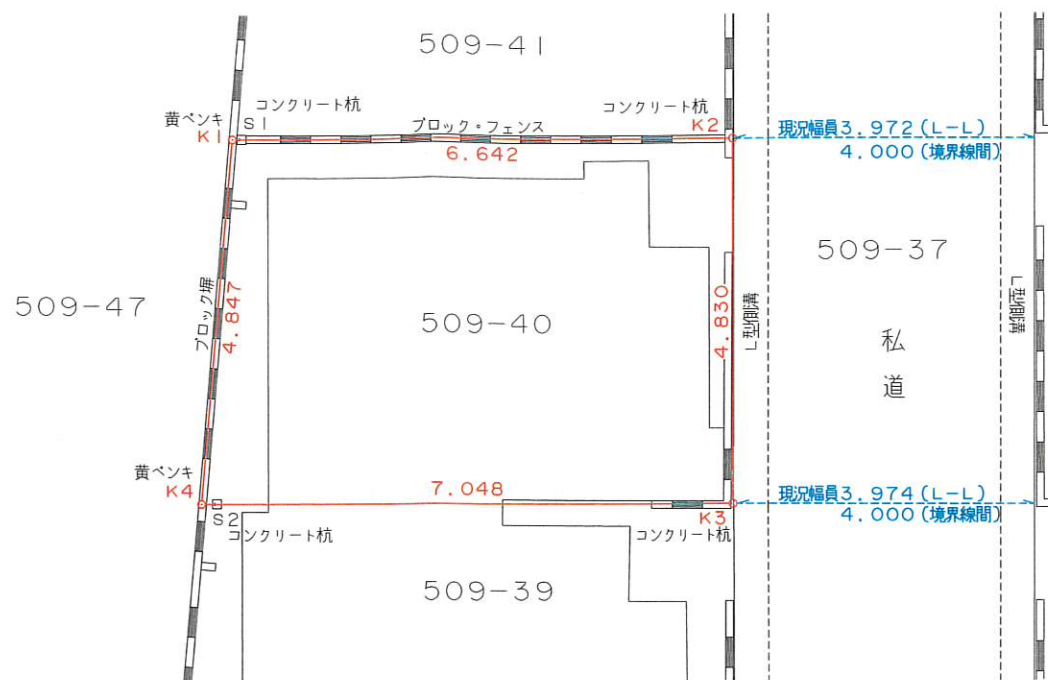

地番	509-40			
NO	X _n	Y _n	Y _{n+1} - Y _{n-1}	X _n × (Y _{n+1} - Y _{n-1})
K1	6.364	-54.042	6.818	43.389752
K2	6.673	-47.407	6.858	45.763434
K3	1.848	-47.184	-6.818	-12.599664
K4	1.520	-54.225	-6.858	-10.424160
	合計			66.129362
	合計面積			33.0646810
	地積			33.06 m ²

地番	坪数
509-40	10.00 坪

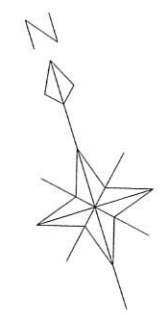
座標一覧表

点番	X座標	Y座標
K1	6.364	-54.042
K2	6.673	-47.407
K3	1.848	-47.184
K4	1.520	-54.225
S1	6.367	-53.982
S2	1.527	-54.085

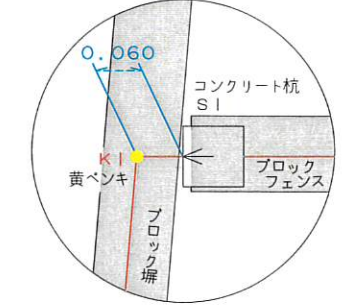
所在地番	大田区北千束二丁目509番40		
図面名	確定実測図		
測量年月日	平成29年 9月 1日		
作成年月日	平成29年10月26日		
縮尺	1/100	データ番号	MT170828
作成者	東京都大田区蒲田本町一丁目3番8号 株式会社 創友測量 TEL 03-3739-3682 FAX 03-3739-3645		



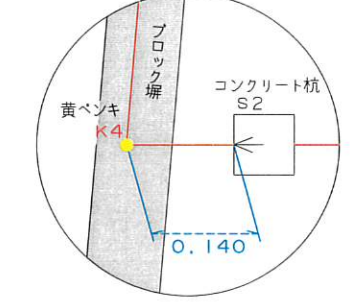
(単位; m)



K1詳細図 縮尺 1/10



K4詳細図 縮尺 1/10



境界点写真K1



境界点写真K2



境界点写真K3




境界点写真K4



引照点写真S1



引照点写真S2



- 注1> K1、S1、K2は同一直線上に存在する。
- 注2> K3、S2、K4は同一直線上に存在する。
- 注3> 民々境界線は隣地所有者と現地立会い確認済み。